



# Strada Regina

e percorsi dolci

nel territorio di  
**Agno**  
**Bioggio**  
**Manno**

## Percorsi pedonali e ciclabili tra natura e cultura


Agno, Bioggio e Manno hanno deciso nel 2005 di intensificare la collaborazione su progetti e temi d'interesse regionale, nell'ottica di uno sviluppo sostenibile.

Da qui è nato il progetto "Strada Regina", quale valorizzazione di un percorso storico, archeologico e culturale che permette di fruire del paesaggio e con l'intento di promuovere gli spostamenti a piedi e in bicicletta. In seguito si è definita una rete di percorsi pedonali secondari per collegare in modo capillare le singole parti del territorio.

Questa realizzazione intende proporre una valida alternativa per lo svago e il tempo libero, la promozione della salute e il turismo di prossimità, in un territorio fortemente urbanizzato.



Agno, lungo il corso del vecchio Vedeggio



Bioggio  
Scavo dell'antica Chiesa di San Maurizio



Agno  
Sarcofago tardoromano-altomedievale

## Strada Regina: un percorso che viene da lontano

Le Alpi, come la più recente ricerca conferma, non hanno mai costituito un ostacolo invalicabile. I ritrovamenti archeologici testimoniano che già a partire dal V millennio a. C. si intensificarono gli scambi di uomini e merci, ma anche di tecnologia e cultura, tra le popolazioni del sud e del nord Europa.

Attraverso i valichi alpini giungevano nell'Italia romana, come testimonia lo storico Strabone, cera, miele, formaggi, cristalli e ambra. In questo articolato e complesso sistema di rapporti, le terre ticinesi ebbero un ruolo non trascurabile.

Dal Lucomagno, dal S. Gottardo e dal S. Bernardino le vie di comunicazione, per corridoi naturali, giungevano a Bellinzona da dove continuavano verso sud, seguendo due direttrici principali: la via d'acqua del Lago Maggiore o quella di terra che, valicato il Monte Ceneri, transitava per Ponte Tresa. I reperti archeologici di Mezzovico, Bioggio, Agno, Magliaso e Caslano, spaziando dal neolitico all'età romana, confermano l'antichità di quest'ultimo asse.

# STRADA REGINA

Sin dall'alto medioevo esso ebbe un'importante funzione non solo commerciale ma anche strategico-militare. Già nel 590 Gregorio di Tours narra di uno scontro avvenuto tra franchi e longobardi alla Tresa. E furono i longobardi ad iniziare la costruzione di una linea difensiva tra il Monte Ceneri e Ponte Tresa, completata sotto il dominio milanese, che si distingue per la densa presenza di castelli e torri. Da qui scesero gli eserciti imperiali per sottomettere i comuni lombardi, salirono quelli milanesi per imporre il dominio su Bellinzona e i valichi alpini e infine giunsero gli svizzeri per prendere possesso dei baliaggi italiani. Ancora nel 1799 vi transitarono le truppe austro-russe del generale Souvaroff dirette al Gottardo.

La "Strada Regina", denominazione che nel medioevo veniva data alle principali vie di traffico, mantenne inalterata la sua funzione sino all'inizio del XIX secolo, quando fu sostituita dalla strada cantonale. Maltrattata dallo sviluppo urbanistico e dalle necessità del traffico, oggi non ne restano che poche vestigia. Particolarmente significative quelle di Manno.




Segnaletica della Strada Regina



 **Strada Regina**

 **Altri percorsi escursionistici**

I tempi di percorrenza a piedi del tracciato Strada Regina sono indicativamente: Manno -Bioggio 1 ora, Bioggio-Agno 1 ora e 15 minuti.

 **Ferrovia FLP Lugano-Ponte Tresa**

 **Ferrovia FFS**

 **Fermate Autopostale**

 **Posteggi**

Per informazioni dettagliate sui percorsi sono disponibili le carte escursionistiche per sentieri scala 1: 25000 presso Malcantone Turismo.

Per informazioni



**Strada Regina**  
[www.strada-regina.ch](http://www.strada-regina.ch)



**Comune di Agno**  
Tel. 091 612 23 23  
[www.agno.ch](http://www.agno.ch)



**Comune di Bioggio**  
Tel. 091 611 10 50  
[www.bioggio.ch](http://www.bioggio.ch)



**Comune di Manno**  
Tel. 091 611 10 00  
[www.manno.ch](http://www.manno.ch)



**Regione Malcantone**  
[www.regionemalcantone.ch](http://www.regionemalcantone.ch)  
Tel. 091 610 16 30



**Malcantone Turismo**  
[www.malcantone.ch](http://www.malcantone.ch)  
Tel. 091 606 29 86



**Ferrovia FLP** Lugano Ponte-Tresa  
[www.flpsa.ch](http://www.flpsa.ch)



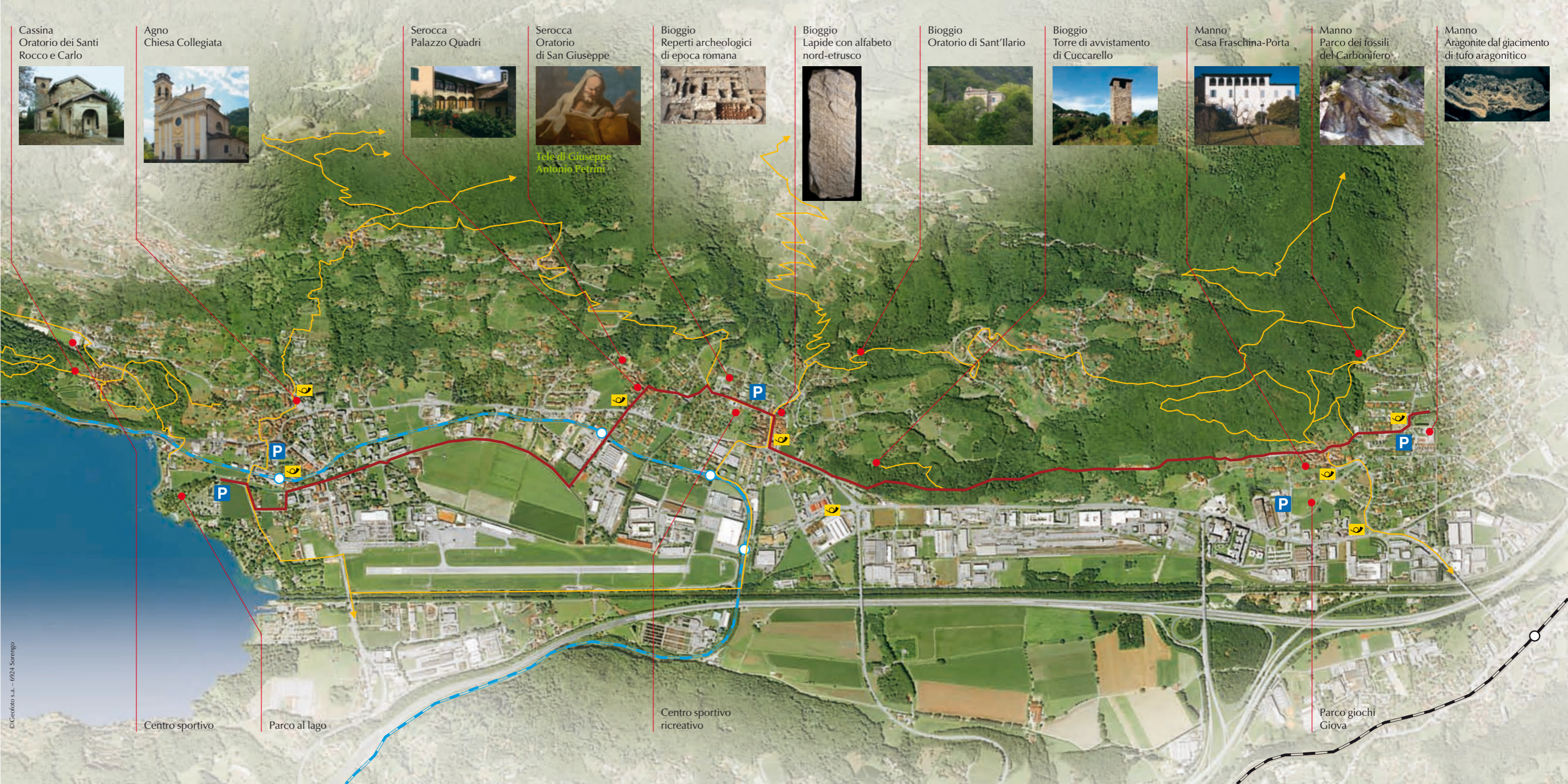
**Ferrovie FFS**  
[www.sbb.ch/it](http://www.sbb.ch/it)



**La Posta**  
[www.posta.ch](http://www.posta.ch)

Grafica: [www.garbarino.ch](http://www.garbarino.ch)

© GeoFoto s.a. - 6924 Sorengo



Cassina  
Oratorio dei Santi  
Rocco e Carlo



Agno  
Chiesa Collegiata



Serocca  
Palazzo Quadri



Serocca  
Oratorio  
di San Giuseppe



Tele di Giuseppe  
Antonio Petrim

Bioggio  
Reperti archeologici  
di epoca romana



Bioggio  
Lapide con alfabeto  
nord-etrusco



Bioggio  
Oratorio di Sant'Ilario



Bioggio  
Torre di avvistamento  
di Cuccarello



Manno  
Casa Fraschina-Porta



Manno  
Parco dei fossili  
del Carbonifero



Manno  
Aragonite dal giacimento  
di tufo aragonitico

